

# 臺北市 111 年度技術型高中勞動安全教育研習實施計畫

## 「臺灣職業安全衛生管理系統 TOSHMS」實務分享暨校園參照可行性 (Taiwan Occupational Safety and Health Management System)

### 一、依據：

- (一) 臺北市 111 年度技術型高中課程與教學推動工作圈計畫。
- (二) 臺北市 111 年度技術型高中課程與教學推動工作圈實習工作組實施計畫。

### 二、目的

- (一) 提升本市技術型高中教職員之勞動安全相關知能。
- (二) 透過參訪與體驗建立危害預防觀念，進而協助學生於實習場域之工作安全輔導。

### 三、主辦單位：臺北市政府教育局

### 四、承辦單位：臺北市技術型高中課程與教學推動工作圈實習工作組。

### 五、參加對象：

- (一) 臺北市公私立技術型高中教職員，每校薦派 1 人，公假派代。
- (二) 薦派對象以實務執行規畫指導勞動安全教育之人員為優先。
- (三) 對本項研習議題有興趣之北市各級學校教職人員，課務自理。

### 六、研習時間：111 年 9 月 27 日（星期二）下午 1 時 30 分至 4 時 30 分

### 七、研習地點：南港高工南港高工活動中心跑班教室(大)

### 八、研習講師：日勝生活科技(股)公司 丁心逸副總經理

### 九、研習內容：

時間	內容主題
13:00-13:30	報到
13:30-14:30	臺灣職業安全衛生管理系統 TOSHMS 簡介及認證優勢
14:30-15:00	TOSHMS 與 ISO45001 之差異
15:00-16:30	TOSHMS 導入廠商的實務分享暨校園參照可行性
16:30	綜合座談與回饋 大合照/賦歸

### 十、報名及聯絡方式：

- (一) 請於 111 年 9 月 25 日（星期日）前逕至以下網站報名：
  - 1. 臺北市教師在職研習網 代碼：北市研習字第 1110829056 號
  - 2. 「臺北市技術型高中產學資訊平台」  
[https://www.nkhs.tp.edu.tw/ischool/publish\\_page/155/](https://www.nkhs.tp.edu.tw/ischool/publish_page/155/)
- (二) 聯絡人：南港高工建教合作組  
陳則成建教合作組長 (02)2782-5432 分機 1407  
[t1407@gm.nkhs.tp.edu.tw](mailto:t1407@gm.nkhs.tp.edu.tw)

柯慧鈴行政教師 (02)2782-5432 分機 1400

[2021nkhs08@gm.nkhs.tp.edu.tw](mailto:2021nkhs08@gm.nkhs.tp.edu.tw)

(三) 為響應環保節約能源，請自備環保水杯。

(四) 為配合政府防疫政策，研習全程須佩戴口罩，並量測登錄體溫。

十一、研習時數核發：全程參與研習人員，依簽到紀錄，由主辦單位統一登錄核發研習時數 3 小時。

十二、參加研習之薦派人員，請核予公假派代。

十三、預期效益：

(一) 了解目前國內推動之「臺灣職業安全衛生管理系統」(Taiwan Occupational Safety and Health Management System, TOSHMS) 的自主性驗證及績效認可制度。

(二) 企業分享導入 TOSHMS 後提升職業安全衛生管理系統、降低職業災害風險與追求永續成長之成果。

(三) 提供本市技術型高中教職員更具系統化與國際化之勞工安全衛生管理制度參考，提供學生相關知能的引介與指導。

十四、經費：由臺北市 111 年度技術型高中課程與教學推動工作圈實習工作組預算支應。

十五、本研習活動依中央流行疫情指揮中心公告之防疫措施辦理，若因疫情嚴峻須停辦，相關資訊公告於「臺北市技術型高中產學資訊平台」。


十六、本計畫奉臺北市府教育局核可後實施，修正時亦同。


# 臺北市立南港高級工業職業學校

## 學校位置及交通路線





### 【大眾運輸系統】

 捷運：搭板南線至『南港站』，由 1A 或是 2A 連通道到『臺鐵，南港站』大廳，再經由『南港車站』的『北出口』到『南港路』，即可看到本校位於興中路的校門。

 鐵路：搭車至『南港站』，經由『南港車站』的『北出口』到『南港路』，即可看到本校位於興中路的校門。

### 【聯營公車】

 南港行政中心站 (B1)：藍 15、藍 21、藍 23、藍 39、紅 32、忠孝新幹線、51、203、205、212、276、281、306、605、629、668、678、679、711、小 1(區間車)、小 5、1191、1552、1555、1556、1557。

 南港高工一站 (B2)：620(區間車)。



南港高工站 (B3)：817、紅 25、藍 22。



育成高中站 (B4)：817、紅 25、藍 22、620(區間車)。



南港高工站 (B5)：藍 15、藍 22、藍 23、紅 25、紅 32、忠孝新幹線、51、203、205、212、276、281、306、605、620(區間車)、629(直達車)、668、675、678、711、小 1(區間車)、小 5、小 12。



南港車站 (B6)：51、小 12、藍 21、藍 39、1032、1191、1552、1556、1557、2021。

## 【開車】



中山高五汊高架道路堤頂交流道：(北上者：下引道後，右轉堤頂大道；南下者：下引道後，左轉舊宗路)轉環東快速道路至南港引道，由南湖橋下涵洞右轉接重陽路，直走至興中路左轉。



中山高內湖交流道：往南港過成功橋，至向陽路口左轉重陽路，或南港路至興中路轉彎。



中山高北上者：康寧路出口下，往南港過南湖橋直行三重路底，右轉南港路至興中路右轉。



北二高者：北上 15K 出口往南港接南港快速道路，到南港軟體園區引道迴轉，直行至南港路右轉到興中路右轉。



市區：可由市民大道轉環東快速道路，至南港引道由南湖橋下涵洞，右轉接重陽路，直走至興中路左轉。